



Provincia di Modena

Variante al PTCP in attuazione del
Piano di Tutela delle Acque
della Regione Emilia-Romagna

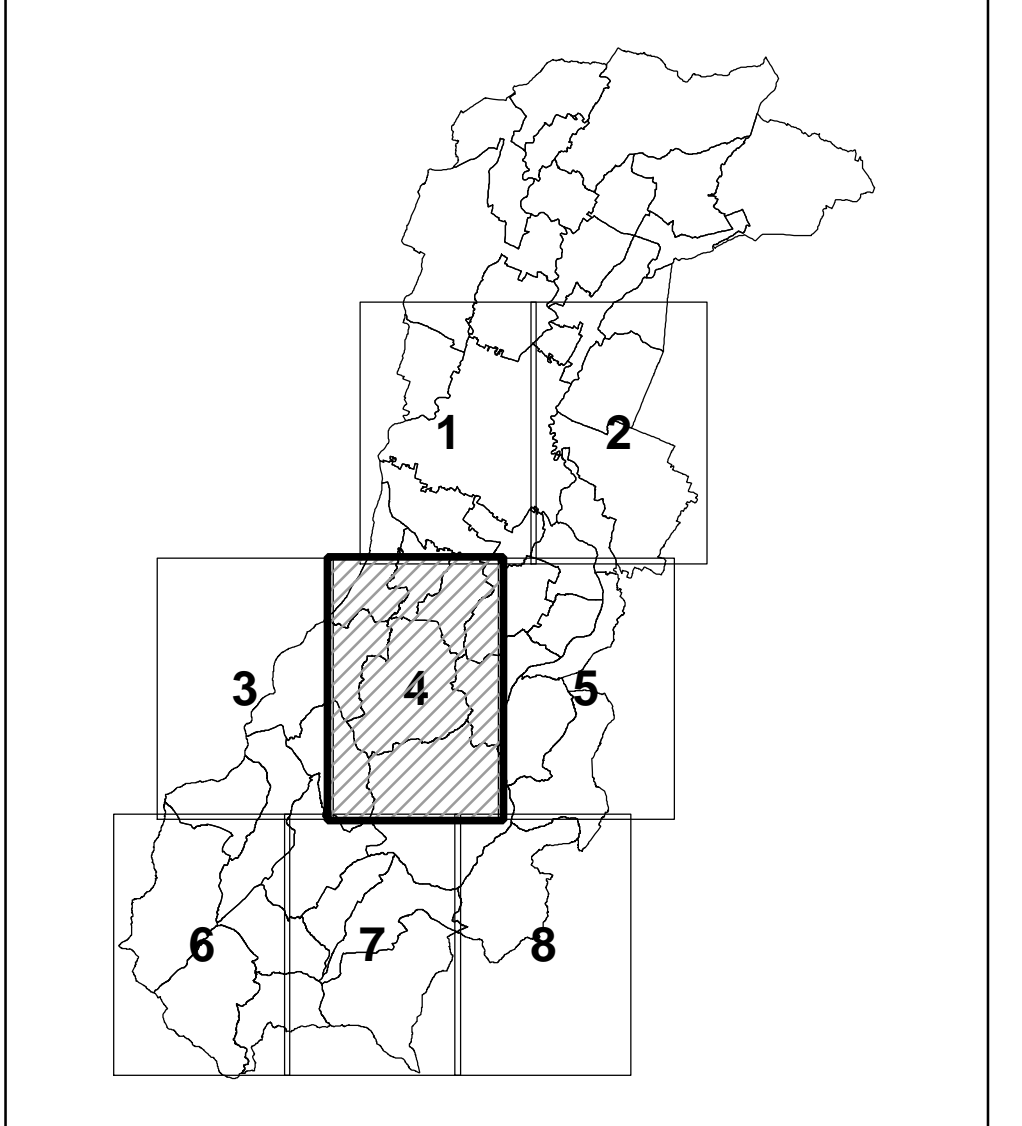
Tavola 8.4

Approvato con D.G.P. n. 429 del 14 novembre 2006



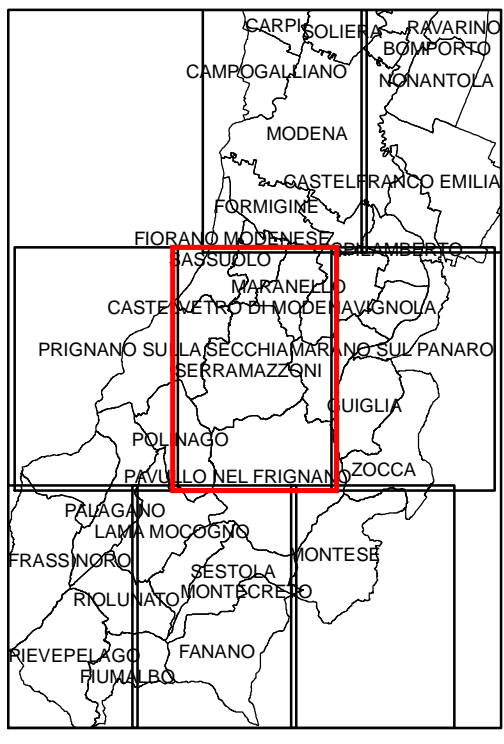
SISTEMA INFORMATIVO TERRITORIALE
PROVINCIA DI MODENA

QUADRO D'UNIONE DELLE TAVOLE - SCALA 1:25.000



Base cartografica derivata dalla rasterizzazione della Carta Tecnica Regionale alla scala 1:10.000, l'edizione (1985-88).
Il reticolo della base topografica è rappresentato in coordinate regionali.
Il reticolo della carta tematica è rappresentato in coordinate U.T.M.
(sono stati sottratti 4.000.000 metri alle coordinate x)

LIMITI AMMINISTRATIVI




SITUAZIONE 25.000 C.T.R.


	201NO	201NE	202NO
	201SO	201SE	202SO
	211NO	211NE	220NO
218SE	219SO	219SE	220SO
235NE	236NO	236NE	237NO
238SE	236SO	236SE	237SO
250NE	251NO	251NE	

VOCI DI LEGENDA


Acque sotterranee

Sorgenti


Sorgente captata ad uso idropotabile - "SP"


Sorgente di interesse - "AS"


Zone di protezione delle acque sotterranee in territorio collinare-montano


Area di possibile alimentazione delle sorgenti


Zone di protezione delle acque sotterranee in territorio di pedecollina-pianura

Zona A - Aree di ricarica diretta della falda

Zona B - Aree di ricarica indiretta della falda


Zona C - Bacini imbriferi di primaria alimentazione delle zone A e B

Zona D - Fasce adiacenti agli alvei fluviali con prevalente alimentazione laterale subalvea

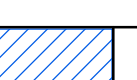
Area di ricchezza di falde


Acque superficiali

Captazioni in acque superficiali


Opera di captazione in corpo idrico superficiale


Zone di protezione delle acque superficiali

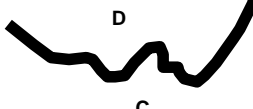
Zona di protezione - bacino imbrifero a monte dell'opera di captazione

Zona da assoggettare a specifiche misure di tutela

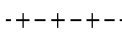
Rete di controllo dei corsi d'acqua superficiali e dei corpi idrici artificiali

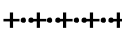
Stazione di monitoraggio localizzata su corpo idrico significativo


Stazione di monitoraggio localizzata su corpo idrico rilevante

D
C
Zone omogenee per problematicità di tipo idrico-ambientale

LIMITI AMMINISTRATIVI

Limite di Regione

Limite di Provincia

Limite di Comune